



Gefördert von der Regierung von Niederbayern aus Mitteln des Freistaats Bayern (Bayerisches Staatsministerium für Umwelt und Gesundheit) und des Europäischen Landwirtschaftsfonds für die Entwicklung des ländlichen Raumes (ELER)



DER NATUR AUF DER SPUR

# Jahresprogramm 2013



Naturpark  
Bayerischer Wald



## Inhaltsverzeichnis

### Veranstaltungen, Ausstellungen, Exkursionen

Naturpark – Informationshaus, Zwiesel..... Seite 4

Infozentrum Grenzbahnhof, Eisenstein, D - CZ..... Seite 6

Naturpark Infostelle „Würzinger Haus“, Außernzell ..... Seite 10

Umweltstation und Pfahl-Infostelle Viechtach ..... Seite 12

Veranstaltungen in Sankt Englmar ..... Seite 19

Veranstaltungen in der Stadt Bogen ..... Seite 20

Naturpark Infostelle Bahnhof Bogen ..... Seite 22

Veranstaltungen in der Gemeinde Wiesenfelden ..... Seite 23

Veranstaltungen und Exkursionen im Ilztal ..... Seite 24

Rund um den Großen Arber ..... Seite 30

Exkursionen im Naturparkgebiet..... Seite 37

Projektstage für Schulklassen ..... Seite 38

Lehrerfortbildungen..... Seite 42

Anmeldeformular für Projektstage ..... Seite 45

Karte zum Ausklappen..... Seite 47

Kontaktadressen der Informationsstellen des Naturpark Bayerischer Wald und seiner benachbarten Schutzgebiete..... Seite 49

Werden Sie Fördermitglied im Verein Naturpark Bayerischer Wald e.V. Informationen unter 09922 802480



# Veranstaltungen im Naturpark Informationshaus Zwiesel



**Alle Veranstaltungen sind kostenlos,  
keine Anmeldung erforderlich**

## März

### **Vortrag: Die Bekassine – der Vogel des Jahres 2013**

Referentin: Hannelore Summer

**Freitag: 15.03.2013, Beginn: 19:30 Uhr**

(Gemeinschaftsveranstaltung mit dem LBV Niederbayern)

## April

### **Vortrag: Strom und Wärme von der Sonne**

Referent: Architekt Georg Dasch, 1. Vorsitzender Sonnenhausinstitut, Straubing

**Freitag: 26.04.2013, Beginn: 19:30 Uhr**

### **Filmvorführung: DonauEinFlüsse:**

„Geheimnisvolle Flusslandschaften – Die Vils im Passauer Land“  
und „Die Ilz – Die Schwarze Perle des Bayerischen Waldes“

Referent: Jürgen Eichinger, Filmemacher

**Freitag: 05.04.2013, Beginn: 19:30 Uhr**

## Der Natur auf der Spur

Das Naturpark-Informationshaus, erbaut als Nullenergiehaus aus Holz mit Solarfassade, informiert auf eine etwas andere Art und Weise. Mit einer Dauerausstellung ohne Texte, nur mit Bildern, ausgerichtet gerade auch auf Kinder und Familien mit Kindern, sollen das Gebiet des Naturpark Bayer. Wald und die Aufgaben des Naturparkvereins vorgestellt werden. Informationen gibt es darüber hinaus zum Sonnenhaus und zur energiesparenden Holzbauweise.

Die Dauerausstellung informiert über

- Energietechnik des Gebäudes und baubiologische Altbausanierung
- Wälder
- Moore
- Gewässer
- Landwirtschaft

und bietet

- ein Wiesenkino
- eine überdimensionale Hecke
- ein Spiegelkabinett zum Thema Freizeit
- einen Spielbereich für Kleinkinder und Vieles mehr!



## Veranstaltungen im Naturpark Informationshaus Zwiesel

In die Ausstellung integriert ist ebenfalls eine Infostelle des benachbarten Nationalpark Bayerischer Wald. Darüber hinaus gibt es wechselnde Sonderausstellungen und eine Bücherei mit Fachliteratur.

Im Veranstaltungsraum finden Sie, neben den Vorträgen und Seminaren aus dem jeweils aktuellen Bildungsprogramm, Filme über:

- Naturparkgebiet und Naturparkarbeit (D, CZ, GB)
- Nullenergiehaus (D)

Zudem bietet der Raum Platz für Seminare mit bis zu 80 Teilnehmern.

### **Öffnungszeiten:**

täglich 09:30 – 16:30 Uhr

Eintritt: Erwachsene 1,00 €, bis 18 Jahre frei

### **Sonderführungen für Gruppen auf Anfrage**



# Veranstaltungen im Infozentrum Grenzbahnhof Eisenstein



Alle Veranstaltungen sind kostenlos,  
keine Anmeldung erforderlich, zweisprachig, D-CZ

## Oktober

**Vortrag: Die Schachten im Bayerischen Wald**

Referent: Georg Schröder

**Freitag: 25.10.2013, Beginn: 19:30 Uhr**

Treffpunkt: Infozentrum Grenzbahnhof, Bayerisch Eisenstein

## November

**Führung: Energetische Sanierung eines Baudenkmals**

Referent: Hartwig Löfflmann

**Freitag: 08.11.2013, Beginn: 15:00 Uhr**

Treffpunkt: Fahrscheinautomat auf der Gleisseite  
(Gemeinschaftsveranstaltung mit der Umweltstation Viechtach)



## Ausstellung und Information

Im Infozentrum Grenzbahnhof Eisenstein erhalten Sie Informationen über

- den Nationalpark Šumava
- den Nationalpark Bayerischer Wald
- das Landschaftsschutzgebiet Šumava
- den Naturpark Bayerischer Wald

Sie können einen Überblick über die Region zwischen Donau und Moldau gewinnen, einen Wassertropfen auf seiner Reise durch diese Region begleiten, eine Modelleisenbahn selbst steuern und dabei spielend die Sprache des Nachbarlandes kennen lernen.

Sie erfahren Spannendes über die Entstehungsgeschichte des Bahnhofes und die Bahnlinie zwischen Plattling und Klattau. Sie erhalten Einblick in die Arbeit grenzüberschreitender Organisationen, in die Energieversorgung der Einrichtung mit erneuerbaren Energien und vieles Andere mehr.

**Geöffnet: Dienstag – Sonntag, Feiertage  
von 09:30 bis 16:30 Uhr**

Eintritt: Erwachsene 1,00 €, bis 18 Jahre frei





# Přednášky a besedy v roce 2013 v Infocentru hraničního nádraží Železná Ruda



9

Všechny akce jsou bezplatné a není třeba se objednávat předem.  
Dvojjazyčně CZ, D

## Říjen

**Přednáška: Schachten (Jámy) v Bavorském lese**

Přednáší: George Schroeder

**Pátek: 25.10.2013 Začátek: 19:30 hodin**

Sraz: Informační centrum hraničního nádraží Bayer. Eisenstein

## Listopad

**Prohlídka: Energetické úpravy památky**

Průvodce: Hartwig Löfflmann

**Pátek: 08.11.2013 Začátek: 15:00 hodin**

Sraz: Nástupiště u automatu na jízdenky

(Společná akce na ochranu životního prostředí se stan.Viechtach)

## Výstava a informace

V infocentru hraničního nádraží Alzbětín – Železná Ruda obdržíte informace o:

- Národním parku Šumava
- Národním parku Bavorský les
- Chráněné krajinné oblasti Šumava
- Naturparku Bavorský les

Získáte zde přehled o regionu mezi Dunajem a Vltavou, můžete následovat vyprávění vodních kapek o cestě Šumavou, obsluhovat modelové vlčky formou správných odpovědí na německy kladené otázky a pocíť si tak jazykové znalosti.

Dozvíte se zajímavé údaje o výstavbě železnice mezi Plattlingem a Klatovy. Poučíte se také o činnosti ochrannářských organizací a o využívání obnovitelných zdrojů energie a mnoho dalšího.

**Otevřeno: úterý - neděle a svátky od 9:30 do 16:30 hodin**

Vstup 15,- Kč (dobrovolný) děti do 18 let zdarma.





Zu allen Exkursionen wird festes Schuhwerk empfohlen!

## April

### Frühlingserwachen am „Hoiberhügel“

Der Hoiberhügel, ein Heidewald buckel im Norden des Naturschutzgebiets am Forchenhügel, wird meistens im Spätsommer besucht - zum „Hoiber brocka“. In diesem Jahr besuchen wir ihn miteinander im Frühjahr, wenn die Hoiber blühen und auch die Preiselbeeren. In der Zeit, wenn die sonnendurchfluteten Heide-Kiefernwälder in ihrer Kargheit noch heller scheinen. Dann, wenn der Zitronenfalter, der als goldenes Blatt am Faulbaum überwintert hat, behende zwischen den Bäumen gaukelt und wenn sich die meist verborgene Schlingnatter am Rand kleiner Silikat Kiesgruben in der Sonne wärmt. Nachdem auch wir Sonne getankt haben, wandern wir dann hinunter in kühlfeuchte Quelltalwälder - wo uns der Sumpfboden kaum mehr trägt: in die mystische Welt von Quelljungfern, Schlangenzwurz und Hexenkraut. Doch dann treten wir vorbei an duftenden Maiglöckchen hinaus in das offene Quellmoor mit seinen bunten Orchideen und wattigen Wollgräsern. Und schließlich erzählt uns hier dann der Perlbach, über dem die Prachtlibellen tanzen, vom lange vergangenen Zeitalter der Bach-Perlschätze.

Referent: Ernst Obermeier

**Sonntag: 14.04.2013, Beginn: 14:00 Uhr (ca. 4 Std.)**

Treffpunkt: Parkplatz der ZAW an der Eginger Straße

**Kosten: 5,00 €**

Da unser Weg durch die zauberhafte Frühlingswelt am Hoiberhügel - wie wir vernommen haben - nur über wenige Wege und dafür oft über unergründliche Moortiefen führt, bitte Wander- oder Gummistiefel anziehen.

(Gemeinschaftsveranstaltung mit der VHS Deggendorf)

## Geschichte des Würzinger Hauses



- |             |  |
|-------------|--|
| 10./11. Jh. | Errichtung des „Würzinger-Hauses“ als „Amtshof“ des Klosters Niederalteich |
| 12. Jh.     | Nutzung als Taverne  |
| 1818        | Abschluss der vorletzten großen Sanierung                                  |
| 1996        | Erwerb des Anwesens durch die Gemeinde Außernzell                          |
| 1996 – 1998 | Planung für Umbau und Sanierung  |
| Nov. 2001   | Inbetriebnahme   |
| 18.06.2002  | Einweihung des Gebäudes  |
| 25.03.2003  | Eröffnung der Naturpark-Infostelle im Dachgeschoss                         |

Der ehemalige Amtshof des Klosters Niederalteich, das Würzingerhaus, wurde in den Jahren 1998 bis 2002 erfolgreich saniert und renoviert. Neben der Gemeindeverwaltung, einer Bücherei, der Gaststätte und einem Veranstaltungsraum beherbergt das Würzingerhaus auch eine Infostelle des Naturpark Bayerischer Wald e.V. für den Landkreis Deggendorf.

Thema der dortigen Dauerausstellung ist die landschaftliche Vielfalt im Bayerischen Wald, mit besonderem Augenmerk auf die Landschaft rund um Außernzell.

## Februar

### **Vortrag DonauEinflüsse: Die Donauleiten bei Passau – Tier- und Pflanzenwelt am großen Strom**

Referent: Diplom Biologe Ralph Braun-Reichert, Zentrumsleiter Haus am Strom

**Donnerstag: 21.02.2013, Beginn: 19:30 Uhr**

Treffpunkt: Umweltstation im Alten Rathaus, Viechtach  
(Gemeinschaftsveranstaltung mit dem LBV)

## März

### **Vortrag Energie: Herausforderungen für das Stromnetz durch die Erneuerbaren Energien**

Referent: Dr. Roland Hofer

**Donnerstag: 07.03.2013, Beginn: 19:00 Uhr**

Treffpunkt: Umweltstation im Alten Rathaus, Viechtach  
(Gemeinschaftsveranstaltung mit dem Agenda 21 Arbeitskreis Energie)

### **Fortbildung Energie: Energiepädagogik für die Energiewende – praktische Beispiele**

Besichtigung Biomasseheizwerk mit Monitor-Visualisierung u. Präsentation Projektaktionen

ReferentIn: Birgit Weber, Fachoberlehrerin (Projekt Sonnenstunden Schullandheim), Hartwig Löffmann und Matthias Rohrbacher, Naturpark und Umweltstation

**Dienstag: 19.03.2013, Beginn: 15:00 Uhr (ca. 2,5 Std.)**

Treffpunkt: Aula im Gymnasium Viechtach  
(Gemeinschaftsveranstaltung mit dem Staatlichen Schulamt Regen)

## April

### **Exkursion DonauEinflüsse: Vogelstimmenwanderung: Die Vogelwelt im Riedbachtal**

Referent: Fritz Reiter, Förster und Ornithologe

**Samstag: 20.04.2013, Beginn: 17:30 Uhr (ca. 2 Std.)**

Treffpunkt: Parkplatz unterhalb der Sporerquetsch  
(Gemeinschaftsveranstaltung mit dem LBV)

## Mai

### **Exkursion Energie: Pilotanlage Grüngutvergärung: Kreislauf Grüngut aus Landschaftspflege zu Strom, Wärme, Dünger und Erden**

Referent: Dipl.-Ing Michael Buchheit, Werkleiter BBG Donau-Wald

**Freitag, 03.05.2013, Beginn: 15:00 Uhr (ca. 2 Std.)**

Treffpunkt: Recyclingzentrum Poschetsried an der B 85  
(Gemeinschaftsveranstaltung mit dem Agenda 21 Arbeitskreis Energie)

### **Fortbildung und Exkursion für Vermieter und Touristiker Großer Pfahl und Kulturlandschaft – Naturkundliche Wanderung zum grünen Mantel des weißen Quarzriffes**

Referent: Matthias Rohrbacher, Naturpark und Umweltstation

**Dienstag: 07.05.2013, Beginn: 15:00 Uhr (ca. 2 Std.)**

Treffpunkt: Parkplatz „Großer Pfahl“ an der B 85, Viechtach  
(Gemeinschaftsveranstaltung mit Tourismusverband Viechtacher Land)

### **Fortbildung und Exkursion für Lehrkräfte und Kindergärtnerinnen**

### **Kräuterpädagogik – Gesundheit für Geist und Seele - Wildkräuter sammeln und verwerten – kleine Kostproben genießen - Projektaktionen mit Schulklassen**

Referentin: Agnes Marchl, Natur-/ Landschaftsführerin, Bio-Bäuerin, Kräuterpädagogin

Matthias Rohrbacher, Naturpark und Umweltstation Viechtach

**Donnerstag: 16.05.2013, Beginn: 15:00 Uhr (ca. 2,5 Std.)**

Treffpunkt: Parkplatz „Großer Pfahl“ an der B 85, Viechtach  
(Gemeinschaftsveranstaltung mit dem Staatlichen Schulamt Regen)

## Juli

### **Seminar: Streuobstbäume schützen und nützen Ökologie und Pflege alter und junger Streuobstbestände mit praktischer Anleitung Sommerschnitt**

Referent: Kreisgartenfachberater Klaus Eder, Dipl. Ing. (FH) Gartenbau

**Freitag: 05.07.2013, Beginn: 15:00 Uhr (ca. 2,5 Std.)**

Treffpunkt: Schaubienenstand „Sporer-Quetsch“ oberhalb Industriedenkmal, Viechtach  
(Gemeinschaftsveranstaltung mit dem Kreisverband für Gartenbau und Landespflege Regen)



## **Exkursion DonauEinFlüsse: Tier- und Pflanzenwelt am Schwarzen Regen – von Wasseramseln und Flussuferläufern**

Referentin: Rosmarie Wagenstaller, LBV Kreisgruppe

**Freitag: 12.07.2013, Beginn: 15:00 Uhr (ca. 3 Std.)**

Treffpunkt: Ortseingang Bärmannsried aus Richtung Teisnach  
(Gemeinschaftsveranstaltung mit dem LBV)

## **Fortbildung und Exkursion für Lehrkräfte: Bäche und Kleingewässer als Lebensadern in der Landschaft:**

Ökologie Kleingewässer - die wilden „WasserWege“ der „DonauEinFlüsse“ - Gewässergüte einfach bestimmen -

Projektaktionen mit Schulklassen

Referent: Matthias Rohrbacher, Naturpark und Umweltstation

**Donnerstag: 18.07.2013, Beginn: 15:00 Uhr (ca. 2,5 Std.)**

Treffpunkt: Parkplatz „Großer Pfahl“ an der B 85, Viechtach

(Gemeinschaftsveranstaltung mit dem Staatlichen Schulamt Regen)

## **Exkursion DonauEinFlüsse: literarische Abendwanderung vom Fluss Regen durch das Liebestal an die Aitnach: Poesie am Wasser**

ReferentInnen: Hubert Ettl, Eva Bauernfeind und Kristina Pöschl vom „lichtung verlag“

**Mittwoch: 31.07.2013, Beginn: 19:00 Uhr (ca. 2 Std.)**

Treffpunkt: Wanderkarte vor Adventure Camp Schnitzmühle, Viechtach  
(Gemeinschaftsveranstaltung mit dem „lichtung verlag“ Viechtach)

## September

### **Exkursion am „Tag des Geotops“:**

**Das Quarzriff „Großer Pfahl“ mit Steinbruch**

**Naturkundliche Wanderung im Naturschutzgebiet „Großer Pfahl“**

Referentin: Dorothea Haas, Diplom Geologin und Landschaftsarchitektin

**Sonntag: 15.09.2013, Beginn: 14:00 Uhr (ca. 2,5 Std.)**

Treffpunkt: Parkplatz „Großer Pfahl“ an der B 85

## Oktober

### **Bebilderter Vortrag DonauEinFlüsse: Die Rötelseeweiher und die Regentalae bei Cham – ein Naturparadies von nationaler Bedeutung**

Referent: Peter Zach, Förster und Vogelkundler

**Freitag: 18.10.2013, Beginn: 19:30 Uhr**

Treffpunkt: Umweltstation im Alten Rathaus, Viechtach

## November

### **Bebilderter Vortrag DonauEinFlüsse: Der Schwarze Regen bei Viechtach – Natur und Kulturgeschichte eines Flußtales**

Referent: Günther Bauernfeind MA, Kulturwissenschaftler

**Donnerstag: 07.11.2013, Beginn: 19:30 Uhr**

Treffpunkt: Umweltstation im Alten Rathaus, Viechtach

### **Exkursion Energie: Wissenswertes zur energetischen Gebäudesanierung im Baudenkmal Grenzbahnhof Eisenstein**

Referent: Hartwig Löfflmann

**Freitag: 08.11.2013 Beginn: 15:00 Uhr**

Treffpunkt: Gleisseite Fahrkartenautomat

## Jeden Dienstag von 14. Mai bis 16. Oktober

### **Rundgang durch das Naturschutzgebiet „Großer Pfahl“:**

Wissenswertes und Interessantes über Tier- und Pflanzenwelt, Pfahlsteinbrüche und „Pfahlgeschichte(n)“ bei Bayerns Geotop Nr. 1

Referent: Matthias Rohrbacher oder Natur- und Landschaftsführer

**Beginn: 15:00 Uhr (ca. 1 Std.)**

Treffpunkt: Parkplatz „Großer Pfahl“ an der B 85, Viechtach

Anmeldung unter 09942 1661 bis 12:00 Uhr

## Jeden Dienstag von 14. Mai bis Ende Juli

### **Besichtigung Schaubienenstand mit Wildbienenwand**

Imker bei der Arbeit zusehen und Informationen zu Honig- und Wildbienen erhalten

Referentin: Dorothea Haas vom Imkerverein Viechtach

**Beginn: 16:30 Uhr (ca. 1 Std.)**

Treffpunkt: Schaubienenstand oberhalb Industriedenkmal

„Sporer-Quetsch“, Viechtach,

Anmeldung unter 09942 1661 bis 12:00 Uhr





## Dauerausstellung „Der Pfahl im Bayerischen Wald“



## Sonderausstellung „Gesteine und Mineralien im Bayerischen Wald“

## Sonderausstellung Energie „Vom (K)altbau zum Sonnenhaus“

## Sonderausstellung Energie „Modernisieren und Sparen“ vom 11. bis 24. Juni 2013

## Sonderausstellung „Die Donauleiten bei Passau – die Natur am großen Strom“ vom 21. Februar bis 12. April 2013

## Umweltstation Viechtach

Die Räumlichkeiten der Umweltstation mit Büro, Ausstellungen und einem Vortragsraum sind der Pfahl-Infostelle im Alten Rathaus am Viechtacher Stadtplatz angegliedert.

In der Dauerausstellung finden Sie Interessantes und Wissenswertes rund um das Thema Pfahl: Landschaft und Lebensräume, Tiere und Pflanzen, Entstehungs- und Nutzungsgeschichte, Pfahl-Sage, Burgen und Schlösser oder eine Steinbruch-Inszenierung – Sie sind herzlich eingeladen, den Pfahl kennen zu lernen.

Große und kleine Naturfreunde können in der Experimentierwand Pfahlgeheimnisse oder „den Mikrokosmos des Pfahl“ erforschen. Gesteine und Mineralien warten bei der Suche nach dem „Stein der Weisen“ auf ihre Entdeckung. In der Sonderausstellung „Gesteine und Mineralien“ finden sich achtzig interessante Ausstellungsobjekte aus dem Bayerischen Wald.

**Für Gruppen und Schulklassen  
werden Führungen angeboten.**



*Gebietsbetreuer  
Matthias Rohrbacher  
steht für Fragen gerne  
zur Verfügung*





## Das Außengelände

Der Große Pfahl gehört als „Bayerns Geotop Nr. 1“ und als „Nationales Geotop“ zu den beeindruckendsten Naturdenkmälern Deutschlands. Bereits im Jahr 1939 wurde der Quarzfelskamm unter Naturschutz gestellt und ist heute Natura-2000-Gebiet der EU. Der Lehrpfad „Großer Pfahl“ führt Sie auf zwei Rundwegen zu weiß schimmernden Quarzriffen, beweideten Pfahlheiden und einem tiefen Quarzbruch.

Eine vielfältige und sanft gepflegte Kulturlandschaft ist zwischen dem Quarzriff des Großen Pfahls und dem Riedbachtal zu finden. Am „Erlebnislehrpfad Kulturlandschaft“ säumen heckenreiche Streuobstwiesen, Weiher, Bachwiesen und knorrige Hangwälder den Weg. Infotafeln und Beobachtungsstände laden Sie zum Informieren und Erleben entlang des Pfahl-Steiges ein.

Ein Schauimkerstand im Obstgarten und der Beobachtungsstand an den Weihern bieten vielfältige Möglichkeiten der Naturinformation und Naherholung.

## Mai

### Exkursion Wildes Waldgebirge: Blütenmeer auf Bergwiesen - Botanische Frühlingswanderung im Kurpark Sankt Englmar

Referent: Heribert Kemmer, Diplom Biologe

**Freitag: 17.05.2013, Beginn: 15:00 Uhr (ca. 2,5 Std.)**

Treffpunkt: Parkplatz Kurpark nahe Edeka-Markt, St. Englmar  
(Gemeinschaftsveranstaltung mit dem Landschaftspflegeverband  
Straubing – Bogen)

## Juli

### Exkursion Wildes Waldgebirge: Wilde Felsen und weite Wälder – naturkundliche Wanderung zum Pröllergipfel

Referent: Matthias Rohrbacher, Gebietsbetreuer Naturpark

**Freitag: 19.07.2013, Beginn: 15:00 Uhr (ca. 2,5 Std.)**

Treffpunkt: Wanderparkplatz und Bushaltestelle Predigtstuhl / Pröller  
bei Staatsstraße, St. Englmar  
Bitte festes Schuhwerk mitbringen!

## September

### Exkursion Wildes Waldgebirge: Felsengipfel, Wacholderheiden und weite Wälder – Lebensräume von Luchs und Auerhuhn - naturkundliche Wanderung zum Predigtstuhl, Hochberg und Knogl – eine „Drei – Tausender – Wanderung“

Referent: Matthias Rohrbacher, Naturpark

**Sonntag: 29.09.2013, Beginn: 15:00 Uhr (ca. 2,5 Std.)**

Treffpunkt: Parkplatz am Hirschensteinweg bei Kletterwald, St. Englmar  
Bitte festes Schuhwerk mitbringen!





## März

### **Bebildeter Vortrag: „Wildkräuter und Wildfrüchte - ein natürliches Lebensmittel im Lauf der Jahreszeiten – Trend oder Tradition?!“ mit kleinen Kostproben**

Referent: Dipl. Ing. agr. (FH) Hansjörg Hauser, Seminarleiter –  
Kräuterpädagoge

**Mittwoch: 13.03.2013, Beginn: 19:30 Uhr**

Treffpunkt: KulturForum Oberaltaich, Stadt Bogen

## April

### **Exkursion: Die Vogelwelt am Bogenberg**

Referent: Peter Zach, Förster und Vogelkundler  
Matthias Rohrbacher, Gebietsbetreuer Naturpark

**Freitag: 12.04.2013, Beginn: 19:00 Uhr (ca. 2,5 Std.)**

Treffpunkt: Haupteingang Kreisheimatmuseum am Bogenberg

### **Exkursion: Frühlingsflora am Bogenberg**

Referent: Wolfgang Diewald, Dipl. Biologe, Vorsitzender botanische  
Schutzgemeinschaft

Matthias Rohrbacher, Gebietsbetreuer Naturpark

**Freitag: 26.04.2013, Beginn: 15:00 Uhr (ca. 3 Std.)**

Treffpunkt: Neues Rathaus Bogen, bitte festes Schuhwerk mitbringen  
(Gemeinschaftsveranstaltung mit der botanischen Arbeits- u. Schutzge-  
meinschaft Bayerischer Wald)

## Juni

Infostand und Kleinaktionen bei Parkfest im Europapark Bogen am  
**22. und 23. Juni**

## Juli

### **Abendwanderung: Kleine Schatten in der Nacht – Auf den Spuren der Fledermäuse**

Mit einem Fledermaus-Detektor kann man die Ultraschallrufe der  
Fledermäuse hören. Diesen Flugakrobaten spüren wir in der  
Dämmerung mit der Taschenlampe nach.

Bitte Taschenlampe und festes Schuhwerk mitbringen!

Referentin: Susanne Morgenroth, Diplom Biologin und Fledermaus-  
expertin und Matthias Rohrbacher, Gebietsbetreuer Naturpark

**Freitag: 26.07.2013, Beginn: 20:30 Uhr (ca. 2,5 Std.)**

Treffpunkt: Naturpark-Infostelle im Bahnhof Bogen

## August

### **Exkursion: Natur und Kultur am Bogenberg – Wanderung am Naturlehrpfad**

Referent: Matthias Rohrbacher, Gebietsbetreuer Naturpark

**Sonntag: 04.08.2013, Beginn: 14:00 Uhr (ca. 2,5 Std.)**

Treffpunkt: Naturpark-Infostelle im Bahnhof Bogen, bitte festes  
Schuhwerk mitbringen

Die An- und Abfahrtszeiten von Bahn und Bus werden berücksichtigt.

## September

### **Exkursion am „Tag des Geotops“ und im Rahmen von Bayern Tour Natur: Der Bogenberg – Geotop und Heiliger Berg**

Naturkundliche Wanderung in das Naturschutzgebiet Bogenberg

Referent: Matthias Rohrbacher, Naturpark

**Sonntag, 15.09.2013, Beginn: 14:00 Uhr (ca. 3 Std.)**

Treffpunkt: Naturpark-Infostelle im Bahnhof Bogen

Bitte festes Schuhwerk mitbringen!

Die An- und Abfahrtszeiten von Bahn und Bus werden berücksichtigt.





## Infostelle Bahnhof Bogen

Der Naturpark Bayerischer Wald e.V. errichtete im Jahr 2006 in Zusammenarbeit mit der Stadt Bogen eine Naturpark-Infostelle im Obergeschoss des Bahnhofsgebäudes.

Dort erhalten Sie vielseitige Informationen zu den Themen Donau, Donaurandbruch und zum Bogenberg. Naturkundliche Themen sind der Schwerpunkt der Ausstellung. Sie erfahren Wissenswertes über Entstehung, Geologie und Lebensräume der artenreichen Tier- und Pflanzenwelt. Außerdem werden das Naturparkgebiet von der Donau bis zu den höchsten Erhebungen des Bayerisch-Böhmischen Grenzgebirges sowie die Unterschiede zum benachbarten Nationalpark kurz vorgestellt. Für unsere jüngeren Besucher verläuft parallel zur Ausstellung eine Kinderlinie. Hier können Sie selbst Hand anlegen und durch Schauen, Tasten, Riechen und vieles mehr die Ausstellung interaktiv erleben. Neben der naturkundlichen Information gibt es auch Vorschläge zur Freizeitgestaltung, egal ob zu Fuß oder mit dem Fahrrad.

Auch die Geschichte des Bahnhofs und die Entstehung der Bahnlinie von Straubing nach Miltach und deren Umfunktionierung zum Radweg wird kurz vorgestellt.

Die Ausstellung ist täglich geöffnet von 9:30 - 17:00 Uhr. Gruppenführungen sind nach Voranmeldung möglich (09942 904864).

Naturpark-Infostelle Bahnhof Bogen

Bahnhofstraße 26, 94327 Bogen

Tel.: 09422 808855 (Gaststätte mit Tourist-Info)

Tel.: 09422 505-109 (Tourist-Info der Stadt Bogen)



## März

**Diavortrag auf Großleinwand: Eiswelten im Bayerischen Wald**

Referent: Hubert Bauer-Falkner

**Freitag: 01.03.2013 Beginn: 19:30 Uhr**

Treffpunkt: Neues Rathaus Wiesenfelden am Beckenweiher

## Juni

**Nachtextkursion: Nachtfalter und -schwärmer in den Wiesenfeldener Wäldern**

Referent: Forstdirektor a.D. Ludwig Weigert

Matthias Rohrbacher, Naturpark

**Freitag: 14.06.2013, Beginn: 21:00 Uhr (ca. 2,5 Std.)**

Treffpunkt: Wanderkarte vor Waldgaststätte Schiederhof, Gemeinde Wiesenfelden

## Oktober

**Pilzexkursion: Gesundheit aus der Natur – im Herbst Pilze sammeln und verwerten**

Referent: Alois Zechmann, Naturpädagoge und Pilzexperte

Matthias Rohrbacher, Naturpark

**Freitag, 04.10.2013, Beginn: 15:00 Uhr (ca. 3 Std.)**

Treffpunkt: vor Kirche in Zinzenzell, Gemeinde Wiesenfelden



Für alle Veranstaltungen wird festes Schuhwerk empfohlen.

## Februar

### Spuren im Schnee

Referent: Stefan Poost, Ilzgebietsbetreuer

**Sonntag: 24.02.2013, Beginn: 14:00 Uhr**

Treffpunkt: Parkplatz Schloss Fürsteneck

## März

### Wildes Wasser am Dießenstein

Referent: Stefan Poost, Ilzgebietsbetreuer

**Sonntag: 17.03.2013, Beginn: 14:00 Uhr**

Treffpunkt: Parkplatz an der Schneidermühle

## April

### Botanische Frühjahrswanderung im Ilztal

Referenten: Karel Kleyn, Stefan Poost, Ilzgebietsbetreuer

**Sonntag: 21.04.2013, Beginn: 14:00 Uhr**

Treffpunkt: Parkplatz Schrottenbaumühle

### Vogelstimmenwanderung im Ilztal

Referenten: Beate Seidl, Stefan Poost, Ilzgebietsbetreuer

**Sonntag: 28.04.2013, Beginn: 5:00 Uhr morgens**

Treffpunkt: Parkplatz Schloss Fürsteneck

## Mai

### Bayern Tour Natur - Die Holztrift auf der Ilz

Referent: Stefan Poost, Ilzgebietsbetreuer

**Sonntag: 05.05.2013, Beginn: 14:00 Uhr**

Treffpunkt: Parkplatz am Hofbauerngut, Passau-Hals

Die historischen Zeugen der Holztrift aus Granit stehen noch mancherorts im Flusssystem der Ilz. Kurz vor Passau, im Naturschutzgebiet „Halser Ilzschleifen“, dient der ehemalige Triftrechen heute als Brücke über die Ilz und auch der anschließende Trifttunnel unter dem Reschenstein macht eine Wanderung im Naturschutzgebiet abwechslungsreich und spannend. Neben der historischen Nutzung der Ilz als Transportweg für Holz werden auch Flora und Fauna in der „Halser Ilzschleifen“ vorgestellt.

## Juni

### Bayern Tour Natur – Mit der Ilzalbahn nach Fürsteneck

Referent: Stefan Poost, Ilzgebietsbetreuer

**Sonntag: 02.06.2013, Beginn: 9:30 Uhr**

Treffpunkt: Bahnhof Passau, Abfahrtsgleis Ilzalbahn

Abfahrt Passau 9:45 Uhr mit der Ilztabahn nach Kalteneck.

Anschließend Wanderung entlang der Ilz nach Fürsteneck mit dem Ilzgebietsbetreuer Stefan Poost. Mittags Einkehr in der Schlossgaststätte. Nachmittags Besichtigung der Naturpark-Infostelle Ilz im Schloss Fürsteneck mit anschließendem kurzem Rundgang im Naturschutzgebiet „Obere Ilz“. Rückfahrt nach Passau um 16:08 Uhr vom Bahnhof Fürsteneck. Wer nicht mit der Bahn anreist, kann sich der Führung um 10:15 Uhr am Bahnhof in Kalteneck anschließen. Wegelänge ca. 7 km

### Waldbestände der Ilzleiten im Naturschutzgebiet „Obere Ilz“

Referent: Stefan Poost, Ilzgebietsbetreuer

**Sonntag: 23.06.2013, Beginn: 14:00 Uhr**

Treffpunkt: Parkplatz an der Schneidermühle

## Juli

### Fischotter und Biber an der Ilz

Referent: Stefan Poost, Ilzgebietsbetreuer

**Sonntag: 14.07.2013, Beginn: 14:00 Uhr**

Treffpunkt: Parkplatz Fischhaus



## Juli

### **Bayern Tour Natur - Mit der Ilztalbahn ins Naturschutzgebiet „Obere Ilz“**

Referent: Stefan Poost, Ilzgebietsbetreuer

**Sonntag: 28.07.2013, Beginn: 9:30 Uhr**

Treffpunkt: Bahnhof Passau, Abfahrtsgleis Ilztalbahn

Abfahrt Passau 9:45 Uhr mit der Ilztalbahn nach Fürsteneck. Anschließend Wanderung entlang der Wolfsteiner Ohe zur Mündung in die Ilz und weiter durch das Naturschutzgebiet „Obere Ilz“ zur mittäglichen Einkehr in die Schrottenbaumühle mit dem Gebietsbetreuer Stefan Poost.

Nachmittags Besichtigung der Naturpark-Infostelle Ilz im Schloss Fürsteneck. Rückfahrt nach Passau um 16:08 Uhr vom Bahnhof Fürsteneck. Wer nicht mit der Bahn anreist, kann sich der Führung um 10:20 Uhr am Bahnhof in Fürsteneck anschließen. Wegelänge ca. 7 km

## September

### **Herbstwanderung in der Dießensteiner Leite**

Referent: Stefan Poost, Ilzgebietsbetreuer

**Sonntag: 22.09.2013, Beginn: 14:00 Uhr**

Treffpunkt: Parkplatz an der Schneidermühle

## Oktober

### **Mit Bildern im Ilztal wandern**

Referent: Stefan Poost, Ilzgebietsbetreuer

**Sonntag: 13.10.2013, Beginn: 19:00 Uhr**

Bildervortrag über das Ilztal

Treffpunkt: Schlossgaststätte Fürsteneck

**Bei allen Veranstaltungen im Freien:**


**Anmeldung jeweils unter 08505 – 86 94 94**

## Schutz und Pflege für das Einzugsgebiet der Ilz

„Als Schutzgebietsbetreuer des Naturpark Bayerischer Wald e.V. bin ich im Einzugsgebiet der Ilz unterwegs.

Mit etwas Glück treffen Sie mich im Gelände an, wo ich Ihnen gerne für Fragen zur Verfügung stehe.

In der Ilz-Infostelle im Schloss Fürsteneck erhalten Sie Informationen über die Ilz, die „Schwarze Perle“ des Bayerischen Waldes. Dort können Sie sich auch über Naturschutzmaßnahmen beraten lassen.“





## Jeden Donnerstag von Juni bis September

### Rundgang im Naturschutzgebiet „Obere Ilz“

Wissenswertes und Interessantes über das Einzugsgebiet der Ilz, die historische Nutzung des Wassers als Transportweg und die Tier- und Pflanzenwelt in der Region.

Referent: Stefan Poost, Ilzgebietsbetreuer

**Beginn: 14:00 Uhr, Dauer: ca. 1-2 Stunden**

Treffpunkt am Schloss Fürsteneck

Kostenlos, Anmeldung jeweils bis Donnerstag 12:00 Uhr  
unter Tel.: 08505 869494



## Ilz-Infostelle im Schloss Fürsteneck

### Für die Veranstaltungen rund um das Thema Ilz heißt Ihr Ansprechpartner:

Stefan Poost

Dipl. Forsting. (FH)

Gebietsbetreuer Ilz

Ilz-Infostelle

Schlossweg 5

94142 Fürsteneck

Tel.: 08505 869494

Fax: 08505 869495

[www.naturpark-bayer-wald-ilzinfo@miex.cc](http://www.naturpark-bayer-wald-ilzinfo@miex.cc)



### Öffnungszeiten:

tägl. 9:30 Uhr bis 16:30 Uhr

Dienstag: Ruhetag Schlossgaststätte

Die Gebietsbetreuung „Ilz“ wird über folgende Förderstellen mitfinanziert:

- Europäische Union ESF in Bayern – wir investieren in Menschen
- Stiftung Bayerischer Naturschutzfonds aus Spendenerträgen der Glückspirale



**Für alle Veranstaltungen gilt: Sie sind kostenlos. Bitte an festes Schuhwerk und wetterfeste Kleidung denken! Bei längeren Wanderungen empfiehlt es sich, eine Brotzeit mitzunehmen. Zu den meisten Veranstaltungen ist die Anreise mit dem ÖPNV möglich.**

## Februar

### **Filmvorführung: „Der Große Arber – König des Bayerischen Waldes“ und „Oasen im Fels – Leben im Steinbruch“**

Da Jürgen Eichinger (u.a. „Wo Wildnis erwacht - Der erweiterte Nationalpark Bayerischer Wald“, „Die schwarze Perle des Bayerischen Waldes - Eine Reise zur Quelle der Ilz“) an diesem Abend anwesend sein wird, werden die Teilnehmer auch viele interessante Einblicke in die Arbeit eines Natur- und Tierfilmemachers erhalten.

Referenten: Jürgen Eichinger, Filmemacher und Dr. Isabelle Auer, Arbergebietsbetreuerin

**Freitag: 15.02.2013, Beginn: 19:30 Uhr**

Treffpunkt: ArberlandHalle Bayerisch Eisenstein

(Gemeinschaftsveranstaltung mit der Gemeinde und Touristinfo Bayerisch Eisenstein)

## März

### **Der Arber im Winter – einmal anders:**

#### **Naturverträgliche Schneeschuhwanderung zum Arbergipfel**

Den Arber im Winter erleben - einmal abseits von Pistenlärm und Touristentrubel. Anstrengende, naturverträgliche Schneeschuhwanderung im Arbergebiet; Teilnahme nur für sportlich Aktive geeignet; evtl. Arbermandl (Strecke Goldsteig, E6)

Referentin: Dr. Isabelle Auer, Arbergebietsbetreuerin

**Sonntag: 03.03.2013, Beginn: 10:00 Uhr (ca. 4 Std.)**

Treffpunkt: vor der Gaststätte am Großen Arbersee

Anmeldung bis Donnerstag, 28.02.13; 16:00 Uhr unter Tel.: 09922 80 24 80.

Bitte bringen Sie Schneeschuhe und Stöcke mit.

## Mai

### **Der Berg und sein Fluss: Flusswanderung am Großen Regen**

Naturkundliche Flusswanderung am Großen Regen zwischen Bayerisch Eisenstein und Ludwigsthal Referentin: Dr. Isabelle Auer, Arbergebietsbetreuerin

**Sonntag: 12.05.2013, Beginn: 10:30 Uhr (3-4 Std.)**

Treffpunkt: im Naturpark-Infozentrum Grenzbahnhof, Bayerisch Eisenstein (Ziel: Bahnhof Ludwigsthal)

Die Anreise mit der Waldbahn wird empfohlen

(Gemeinschaftsveranstaltung mit der Umweltstation Viechtach)

### **Von Urwaldrelikten, Wasserfällen & Co:**

#### **Rundgang durch das Naturschutzgebiet Rißloch**

Referentin: Dr. Isabelle Auer, Arbergebietsbetreuerin

**Mittwoch: 22.05.2013, Beginn: 10:00 Uhr (ca. 1,5 Std.)**

Treffpunkt: Wanderparkplatz „Rißloch“ am Ende des Rißlochwegs, Bodenmais

### **„Ein Hauch von Urzeit“:**

#### **Abendlicher Rundgang rund um den Großen Arbersee**

Naturkundliche Wanderung rund um den Großen Arbersee, bei der auch intensiv auf das Thema „Massentourismus im Naturschutzgebiet“ eingegangen wird. Aber auch die „sagenhafte“ Seite eines der meistbesuchten Ausflugsziele des Bayerischen Waldes soll nicht zu kurz kommen.

Referentin: Dr. Isabelle Auer, Arbergebietsbetreuerin

**Samstag: 25.05.2013, Beginn: 18:00 Uhr (ca. 2 Std.)**

Treffpunkt: vor der Gaststätte am Großen Arbersee

Bitte Taschenlampe mitbringen.

### **Der NATUerliche Arber: Frühling am Arbergipfel**

Naturkundliches, Geschichtliches und Geschichten rund um den Großen Arber.

Referentin: Anette Lafaire, Gebietsbetreuerin Naturpark Oberer Bayerischer Wald

**Mittwoch: 29.05.2013, Beginn: 11:00 Uhr (ca. 1,5 Std.)**

Treffpunkt: Arberkapelle auf dem Arbergipfel

## Juni

### **Dem Urwald auf der Spur – Unterwegs im Arberwald**

Referentin: Dr. Isabelle Auer, Arbergebietsbetreuerin

**Mittwoch: 05.06.2013; 12.06.2013; 19.06.2013 und 26.06.2013,**

**Beginn: 10:15 Uhr**

Treffpunkt: Parkplatz Schöneebene

Anmeldung erforderlich bei der Touristinfo Bodenmais unter

Tel.: 09924 77 81 40

### **Waldhonig aus dem Arbergebiet - Eine naturkundliche Führung**

Referenten: Jochen Wiecha, Imker und Fachwart für Bienengesundheit im Landkreis Regen; Dr. Isabelle Auer, Arbergebietsbetreuerin

**Sonntag: 09.06.2013, Beginn: 15:00 Uhr (ca. 2 Std.)**

Treffpunkt: vor der Gaststätte am Großen Arbersee

Bitte bringen Sie, wenn vorhanden, eine Lupe mit!

### **Bodenmaiser Schätze: Vom Rißloch zum Silberberg**

Bodenmais ist reich an „Naturschätzen“. War es früher der Erzbergbau am Silberberg, so ist es heute hauptsächlich der „Urwald“ im Naturschutzgebiet und Naturwaldreservat „Rißloch“. Auf einer etwa fünf-stündigen Abendwanderung zur Sommersonnenwende werden die Teilnehmer viel über die Bodenmaiser Naturschätze erfahren. Aber auch der „Sagenschatz“, der sich dadurch entwickelt hat, soll nicht zu kurz kommen.

Referenten: Dr. Isabelle Auer, Arbergebietsbetreuerin; Martin Schreiner, Silberbergwerk Bodenmais

**Samstag: 22.06.2013 Beginn: 17:00 Uhr (ca. 5 Std.)**

Treffpunkt: Wanderparkplatz „Rißloch“ (am Ende des „Rißlochwegs, Bodenmais)

Bitte bringen Sie eine Taschenlampe mit.

## Juli

### **„Vom Arberriesen und seinem Schatz“**

„Sagenhafte“, natur- und pflanzenkundliche Tageswanderung von Bodenmais nach Bayerisch Eisenstein

Referenten: Dr. Isabelle Auer, Arbergebietsbetreuerin und Sepp Altmann, Gemeinde Eschlkam

**Donnerstag: 11.07.2013, Beginn: 10:00 Uhr (ca. 7 - 8 Std.)**

Treffpunkt: Bodenmais Bahnhof (Bahnhofsvorplatz)

(Gemeinschaftsveranstaltung mit der Gemeinde Eschlkam)

### **Der spielerische Arber: Auf den Arber mit Groß und Klein**

Naturerlebniswanderung für Familien.

Referentin: Dr. Isabelle Auer, Arbergebietsbetreuerin

**Donnerstag: 25.07.2013, Beginn: 10:00 Uhr**

**(ca. 3 Std. bis zum Gipfel)**

Treffpunkt: Brennesparkplatz

Anmeldung bis Dienstag, 23.07.2013, 12:00 Uhr

unter Tel.: 09922 802480

### **Der (be)rauschende Arber: Die Rißlochfälle – die höchsten Wasserfälle des Bayerischen Waldes**

Rundgang mit der Arbergebietsbetreuerin durch das wohl unbekannteste Naturschutzgebiet am Arber, die Rißlochschlucht.

Referentin: Dr. Isabelle Auer, Arbergebietsbetreuerin

**Mittwoch: 31.07.2013, Beginn: 10:00 Uhr (ca. 1,5 Std.)**

Treffpunkt: Wanderparkplatz „Rißloch“, Bodenmais

## August

### **Arberabenteuertag auf dem Arbergipfel**

(mit Möglichkeit zum Erwerb der Arberverdienstmedaille 2013)

Landschaftspflege unter dem Motto „Wir tun was für den Großen Arber“.

Referentin: Dr. Isabelle Auer, Arbergebietsbetreuerin; Anette Lafaire, Gebietsbetreuerin Oberer Bayerischer Wald; Willi Weinberger (ehrenamtlicher Arberranger)

**Samstag: 03.08.2013 Beginn: 10:00 Uhr (ca. 5 – 6 Std.)**

Treffpunkt: Brennesparkplatz

Diese Veranstaltung ist speziell für Familien geeignet.

Bringt bitte Arbeitshandschuhe und eine Gartenschere mit.

Anmeldung bis Freitag, 02.08.2013; 12 Uhr unter Tel.: 09922 80 24 80.

### **Bodenmaiser Schätze: Toteislöcher oder Gold-/Seifenhügel?**

Referenten: Dr. Isabelle Auer, Arbergebietsbetreuerin; Fritz Pfaff, Naturkundlicher Kreis

**Sonntag: 11.08.2013, Beginn: 14:00 Uhr (ca. 2 Std.)**

Treffpunkt: Torbogen beim Joskaparkplatz (Am Moosbach 1,

an der St 2132)

(Gemeinschaftsveranstaltung mit dem Naturkundlichen Kreis)

### **Der spielerische Arber: Auf den Arber mit Groß und Klein**

Naturerlebniswanderung für Familien

Referentin: Anette Lafaire, Gebietsbetreuerin Naturpark Oberer Bayerischer Wald

**Donnerstag: 22.08.2013, Beginn: 10:00 Uhr**

**(ca. 3 Std. bis zum Gipfel)**

Treffpunkt: Brennesparkplatz

Anm. bis Dienstag, 20.08.2013, 12:00 Uhr unter Tel. 09971 78386



## Europäische Fledermausnacht

Geschichtliche Wanderung zum Silberbergwerk, einführender Fledermausvortrag im Barbarastollen; Fledermausbeobachtung im Freien  
Referentinnen: Susanne Morgenroth, Dipl. Biologin; Dr. Isabelle Auer, Arbergebietsbetreuerin

**Samstag: 24.08.2013, Beginn: 20:00 Uhr (ca. 3 Std.)**

Treffpunkt: Kassenhäuschen der Talstation am Silberberg, Bodenmais  
Bitte bringen Sie eine Taschenlampe mit.  
(Gemeinschaftsveranstaltung mit dem LBV, Kreisgruppe Regen)

## September

### Der NATUerliche Arber: Herbst am Arbergipfel

Naturkundliches, Geschichtliches und Geschichten rund um den Großen Arber

Referentin: Dr. Isabelle Auer, Arbergebietsbetreuerin

**Mittwoch: 04.09.2013, Beginn: 11:00 Uhr (ca. 2 Std.)**

Treffpunkt: Arberkapelle auf dem Arbergipfel

### Der sagenhafte Arber:

#### Abendliche Sagenwanderung rund um den Großen Arbersee

Referentin: Dr. Isabelle Auer, Arbergebietsbetreuerin

**Samstag: 14.09.2013, Beginn: 18:00 Uhr (ca. 2 Std.)**

Treffpunkt: vor der Gaststätte am Großen Arbersee  
Bitte bringen Sie eine Taschenlampe mit.



## Oktober

### Der (be)rauschende Arber: Vom Rißloch zum Hochfall

Naturthematische Wanderung zu den beiden höchsten Wasserfällen des Bayerischen Waldes.

Referentin: Dr. Isabelle Auer, Arbergebietsbetreuerin

**Sonntag: 13.10.2013 Beginn: 10:00 Uhr (ca. 5 Std.)**

Treffpunkt: Wanderparkplatz Rißloch, Bodenmais

## Regelmäßige Führungen

### Jeden Donnerstag

vom 23.05.13 – 17.10.13:

#### Zu Besuch bei Auerhahn und Co: Tageswanderung durch das Arbergebiet

Der „König des Bayerischen Waldes“, der Große Arber, hat viele Seiten: Zum einen der Arbergipfel und die Arberseen – Naturschutzgebiete, die jährlich von über eine Million Ausflüglern besucht werden. Die andere Seite - der „stille“ Arber – Heimat vieler bedrohter Tierarten – ist vielen Besuchern jedoch eher unbekannt. Auf unserer Tageswanderung von Bayerisch Eisenstein über den Großen Arbersee, den Arbergipfel und die Rißlochschlucht nach Bodenmais werden wir viel über den „geheimen“ Arber erfahren. Besonders das Auerhuhn, der bedrohte Wappenvogel des Bayerischen Waldes, wird dabei im Mittelpunkt stehen.

Referentin: Dr. Isabelle Auer, Arbergebietsbetreuerin

**Jeden Donnerstag vom 23.05 – 17.10.2013 Beginn: 09:00 Uhr**

Treffpunkt: Touristinfo Bayerisch Eisenstein

Dauer: ca. 8-9 Stunden

**Anmeldung erforderlich bei der Touristinfo Bayerisch Eisenstein unter Tel.: 09925 9403-16**

## Spezielle Angebote

für Gruppen (z.B. Vereine, Fortbildungen, Betriebsausflüge etc.) und Schulklassen

Gruppen, die mehr über Geschichte(n), Hintergründe oder Besonderheiten des Arbers erfahren oder den Arber einmal anders, „mit allen Sinnen“, kennen lernen möchten, können mit uns eine Arberführung vereinbaren. Die Routenwahl erfolgt in Absprache, so dass die Führungsdauer zwischen 1,5 Stunden und einem ganzen Tag variieren kann.

## Neuer Projekttag „Arber-Film“ (Kooperation mit den NaturVision- Filmtagen)

Im Klassenraum wird zuerst der Arberfilm Jürgen Eichingers gezeigt (je nach Alterstufe die Kurzfassung oder die Normalfassung). Danach steht die Arbergebietsbetreuerin für Fragen zur Verfügung. Nach Vorabsprache können zusätzlich auch 2 - 3 Themenbereiche vertieft werden. Der Film eignet sich hervorragend für die Lehrplanthemen „Wald“, „Wasser“, „Mensch und Natur“, „Ökologie“, aber auch, da der Arber die selben Probleme wie viele Hochgebirgsberge hat, als Hinführung zum oder als Transfermöglichkeit nach dem Thema „Alpen“.

## Schutz und Pflege des Großen Arbers

„Als Schutzgebietsbetreuerin des Naturparks Bayerischer Wald bin ich viel im Arbergebiet unterwegs. Mit etwas Glück können Sie mich im Gelände antreffen, wo ich Ihnen gerne für Fragen zur Verfügung stehe.“

### Kontaktadresse:

Naturpark Bayerischer Wald e.V.  
Dr. Isabelle Auer, Arbergebietsbetreuerin  
Info-Zentrum 3, 94227 Zwiesel  
Tel.: 09922 802480  
Fax: 09922 802481  
e-mail: naturpark-bayer-wald@t-online.de  
Spendenkonto 222 133  
Sparkasse Zwiesel (BLZ 741 514 50)



Die Gebietsbetreuung „Arberregion“ wird über folgende Förderstellen mitfinanziert:

- Europäische Union ESF in Bayern – wir investieren in Menschen
- Stiftung Bayerischer Naturschutzfonds aus Spendererträgen der Glückspirale



## April

### Vortrag: Energiewende Oberland-Bürgerstiftung für Erneuerbare Energien und Energieeinsparungen

Referent: Prof. Dr. Wolfgang Seiler

**Freitag: 19.04.2013 Beginn: 19:30 Uhr**

Treffpunkt: Großer Sitzungssaal Landratsamt Regen

## Mai

### Vogelkundliche Wanderung

Referent: Frater Ludwig Schwingenschlögl

**Samstag: 04.05.2013, Beginn: 08:00 Uhr**

Treffpunkt: Kirche Maria Himmelfahrt, Deggendorf  
Bitte bringen Sie ein Fernglas mit!

### Botanische Frühjahrswanderung

Referent: Gerhard Nagl

**Sonntag: 05.05.2013, Beginn: 14:00 Uhr**

Treffpunkt: Bernried/Leithen, Abzw. in Richtung Hirschberg (vor KFZ Kaiser)  
(Gemeinschaftsveranstaltung mit dem LBV (Ortsgruppen Offenberg und Metten) und dem Verein „Grünes Herz Europas“)

## Juni

### 20 Jahre Natur- und Landschaftsführer

**Samstag, 29.06.2013, 10:00 bis 16:30 Uhr**

Haidmühle-Bischofsreut, „Landhotel zum Matthias!“

Mit Exkursion am „Steig der Artenvielfalt“

Anmeldung bis 25.06.2013 unter 09922 802480.

## Juli/August

### Kleine Schatten der Nacht - Fledermäuse

Führung am Fledermaus-Waldspielplatz mit Fledermaus-Lehrpfad in Rinchnach.

Referenten: Dr. Isabelle Auer, Arbergebietsbetreuerin; Reinhold Ertl, Gemeinde Rinchnach

**Dienstag: 16.07.2013, Beginn: 15:30 Uhr (ca. 1,5 Std.)** und

**Dienstag: 30.07.2013, Beginn: 15:30 Uhr (ca. 1,5 Std.)**

**Dienstag: 13.08.2013 Beginn: 15:30 Uhr (ca. 1,5 Std.)**

Treffpunkt: Parkplatz am Fledermaus-Waldspielplatz in Rinchnach.  
(Gemeinschaftsveranstaltung mit der Gemeinde Rinchnach)



## Der Natur auf der Spur

Wollen Sie mit Ihrer Klasse verschiedene Lebensräume direkt „vor Ihrer Haustüre“ kennen lernen und erleben? Wie jedes Jahr unterstützen wir Sie dabei gerne und kommen zu Ihnen an die Schule (einzige Ausnahme: Projekttag „Lebensraum Moor“, nähere Infos hierzu unter Telefon 09922 802480 oder im Internet unter <http://www.naturpark-bayerwald.de> -> **Bildung** -> **Projekttag** -> **Lebensraum Moor**)

Spielerisch oder experimentell (je nach Alter) erkunden und erforschen wir gemeinsam die Natur. Sie brauchen dazu nur etwas Neugierde, Freude und strapazierfähige Kleidung. Alles andere findet sich von selbst, bzw. wird von uns mitgebracht.

**Der Projekttag ist mit einem Unkostenbeitrag von 2,50 € pro Schüler(-in) verbunden.**

Eine Anmeldung sollte schriftlich mit beiliegender Karte (per Post oder per Fax: 09922 802481) oder telefonisch unter Tel.: 09922 802480 erfolgen. Eine Anmeldung gilt erst dann als verbindlich, wenn sie von uns telefonisch oder schriftlich bestätigt wurde!

Das nachstehend angeführte Angebot skizziert, in welchem Rahmen sich die Veranstaltungen bewegen. Für alle Einheiten sind mindestens drei Stunden, besser aber ein gesamter Unterrichtsvormittag einzuplanen. Bitte beachten Sie auch das Angebot unserer Umweltstation Viechtach! Nähere Infos hierzu im Internet unter <http://www.naturpark-bayerwald.de> -> **Bildung** -> **Umweltstation Viechtach** sowie im Jahresprogramm der Umweltstation.

## Das Naturpark-Informationshaus, ein Nullenergiehaus

- Was hat der Naturpark für Aufgaben?
- Unterschiede Naturpark und Nationalpark
- Rallye durch Naturkunde- und Energietechnikausstellung
- Filmvorführung

## Mister „Nawaro“

Im Infohaus aber auch - auf Wunsch - im Klassenzimmer wird das Themengebiet der Nachwachsenden Rohstoffe (Nawaros) näher erläutert:

- Was sind Nawaros?
- Wie werden sie eingesetzt und
- Was wird die Zukunft bringen?
- Welche Produkte stellt man aus ihnen her?

## Lebensraum Wiese

- Tiere und Pflanzen kennen lernen
- Einfache Übungen zur Artenbestimmung
- Farben und Gerüche entdecken
- Nutzung für den Menschen, Kräuterhexereien



## Lebensraum Hecke

- Bestandteile der Kulturlandschaft
- Tiere und Pflanzen kennen lernen
- Einfache Übungen zur Artenbestimmung
- Nutzung und Nutzen



## Lebensraum Wald

- Pflanzen des Waldes kennen lernen
- Waldtieren auf der Spur (Tierspuren, Bodenuntersuchung etc.)
- Zusammenhänge im Wald entdecken
- Wald mit allen Sinnen erleben

## Lebensraum Wasser

- Untersuchung verschiedener physikalischer Parameter
- Fangen und Bestimmen von Gewässertieren (Daraus können Rückschlüsse auf die Gewässergüte gezogen werden.)
- Wie passen sich Pflanzen und Tiere an ihren speziellen Lebensraum an?
- Gefährdung von Gewässern

## Lebensraum Boden

- Bestandteile und Zusammensetzung
- Strukturen und Lebewesen
- Bodenarten und -typen
- Einfache Übungen



## Lebensraum Moor

- Wie entsteht ein Moor?
- Welche Pflanzen und Tiere leben im Moor?
- Warum sind Moore bedroht? Warum müssen sie geschützt werden?
- „Schaurig ist 's, übers Moor zu gehen?“



## Der Große Arber

Der Arber ist vor allem bekannt als „Skiberg“. Dass er aber auch, was die Vielfalt seiner Flora und Fauna betrifft, eine einzigartige Stellung im Bayerischen Wald einnimmt, wissen die wenigsten seiner Besucher. Die Routenwahl erfolgt in Absprache (Zeitbedarf: 1,5 bis 5 Std.). Als Ausgangspunkt sind sowohl Großer Arbersee, Brennesparkplatz als auch ArberBergBahn-Talstation möglich.

- Was kann jeder Einzelne für den Schutz des Bayerwaldkönigs tun?
- Hintergründe und Besonderheiten
- Sagenhaftes rund um den König des Bayerwaldes
- Brennpunkte Natur – Tourismus

## Neuer Projekttag „Arberfilm“

(in Kooperation mit den NaturVisionFilmtagen)

Im Klassenraum wird zuerst der Arberfilm Jürgen Eichingers gezeigt. Danach steht die Arbergebietsbetreuerin für Fragen zur Verfügung. Nach Vorabsprache können zusätzlich auch 2 - 3 Themenbereiche vertieft werden. Der Film eignet sich hervorragend für die Lehrplanthemen „Wald“, „Wasser“, „Mensch und Natur“, „Ökologie“, aber auch als Hinführung zum oder als Transfermöglichkeit nach dem Thema „Alpen“.

## Lebensraum Pfahl

Mit einer kurzen Führung durch die Dauerausstellung in der Pfahl-Info-stelle beginnt der Projekttag. Fürs Forschen in der Experimentierdecke steht - je nach Altersgruppe - ausreichend Zeit zur Verfügung.

Beim „Pfahl-Quiz“ können die Schüler einen kleinen „Edelstein“ gewinnen. Bei der anschließenden Wanderung im Naturschutzgebiet „Großer Pfahl“ nähern sich die Schüler dem Felsenriff auf eine spielerische und informative Art und Weise.

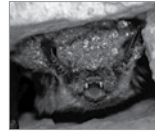
- Naturdenkmal und Geotop Pfahl
- Bayerwald-Steine und Mineralien
- Tiere und Pflanzen im Lebensraum Felsenriff und Steinbruch



## Lebensraum Ilz

Die Ilz stellt eine der letzten Wildflusslandschaften der Bundesrepublik dar. In den Jahren 2002/2003 wurde sie zur Flusslandschaft des Jahres ausgerufen. Der Projekttag soll folgendes näher bringen:

- Die „Schwarze Perle“ des Bayerischen Waldes
- Tiere am und im Wasser
- Scheu und heimlich, der Fischotter
- Spuren der Holztrift



## Bedrohte Tierarten unserer Heimat

Luchs, Fischotter, Auerhuhn und Fledermäuse sind bei uns zwar (noch/wieder) heimisch, aber sehr bedroht. Im Klassenzimmer stellen wir Ihnen in 2-3 Stunden je nach Wunsch eine, zwei oder drei dieser Tierarten näher vor!

- Lebensweise und Ansprüche kennen lernen
- Warum sind die Arten bedroht und wie können wir ihnen helfen?
- Schutzmaßnahmen und Verhaltensweisen

## Spezielle Angebote der Umweltstation Viechtach

Treffpunkt: Parkplatz „Großer Pfahl“ an der B 85, Kosten: 1,00 € / Schüler(-in)  
**Lebensraum Weiher:** Was Wassertiere und Wassergüte miteinander zu tun haben, kann man beim Projekttag „Weiher“ erforschen: Mit Keschern und Sieben suchen wir im Weiher nach kleinen Lebewesen: Von der Eintagsfliege bis hin zum Wasserfloh. Aber auch die räuberische Libellenlarve nützt Stillgewässer als Kinderstube. Als erwachsene Tiere kann man diese Flugkro-baten dann über dem Wasser beobachten.

**Wunderwelt der Insekten: Honig- und Wildbienen, Ameisen und Schmetterlinge:** Beim Schaubienenstand beobachten wir Bienen und Imker bei ihrer Arbeit und erfahren Wissenswertes über das Leben von Bienenköniginnen und –arbeiterinnen. In der Streuobstwiese gibt es vieles zu erforschen, z.B. wie Wiesen- und Waldameisen, Schmetterlinge und Blumen voneinander abhängig sind. Zum Abschluss bauen wir ein kleines „Wildbienenhotel“ für den eigenen Garten.



## Energie- und Klimapädagogik für die Energiewende – praktische Beispiele

- Inhalt:** 1. Kurzbesichtigung Hackschnitzel-Biomasse-  
heizwerk im Gymnasium Viechtach mit Monitor-  
Visualisierung der Technik, des Verbrauches und  
der CO<sub>2</sub>-Einsparung  
2. beispielhafte Projektaktionen mit Lehrmateri-  
alien und Konzepten: Präsentation Projekt Sonnen-  
stunden (Schullandheim) sowie Präsentation  
Energie- und Klimaprojekte (Naturpark und  
Umweltstation)
- Schularten:** alle Schularten  
**Zielgruppen:** Lehrkräfte aller Schularten  
**Veranstaltungsort:** Treffpunkt: Aula im Gymnasium Viechtach  
**Datum:** Dienstag, den 19.03.2013  
**Dauer:** 15:00 bis 17:30 Uhr  
**Anmeldeschluss:** Freitag, den 15.03.2013  
**Maxi. Teilnehmer:** 25  
**Leitung:** Hartwig Löffmann und Matthias Rohrbacher,  
Naturpark und Umweltstation  
Birgit Weber, Fachoberlehrerin (Projekt Sonnen-  
stunden Schullandheim)
- Anbieter:** Naturpark-Umweltstation Viechtach und  
Staatliches Schulamt Regen

## Kräuterpädagogik – Gesundheit für Geist und Seele

- Inhalt:** Gesunde Ernährung aus der Natur –  
Im Frühjahr Wildkräuter und Wildpflanzen  
sammeln und verwerten – einfache Rezepte  
ausprobieren und kleine Kostproben genießen  
beispielhafte Möglichkeiten für Projektaktionen  
mit Schulklassen
- Schularten:** alle Schularten  
**Zielgruppen:** Lehrkräfte und Kindergärtnerinnen  
**Veranstaltungsort:** Treffpunkt: Parkplatz „Großer Pfahl“ an der B 85,  
Viechtach  
Veranstaltung findet auf den Streuobstwiesen  
zwischen Großer Pfahl und Schaubienenstand statt

- Datum:** Donnerstag, 16.05.2013  
**Dauer:** 15:00 bis 17:30 Uhr  
**Anmeldeschluss:** Dienstag, 14.05.2013  
**Maxi. Teilnehmer:** 25  
**Leitung:** Agnes Marchl, Natur-/Landschaftsführerin,  
Bio-Bäuerin, Kräuterpädagogin  
Matthias Rohrbacher, Naturpark und Umwelt-  
station Viechtach
- Anbieter:** Naturpark-Umweltstation Viechtach und  
Staatliches Schulamt Regen

## Bäche und Kleingewässer als Lebensadern in der Landschaft

- Inhalt:** Ökologie der Bäche und Kleingewässer -  
die wilden „Wasserwege“ der „DonauEinflüsse“  
- die Gewässergüte einfach bestimmen -  
beispielhafte Möglichkeiten für Projektaktionen  
mit Schulklassen-
- Schularten:** alle Schularten  
**Zielgruppen:** Lehrkräfte aller Schularten  
**Veranstaltungsort:** Treffpunkt: Parkplatz „Großer Pfahl“ an der  
B 85, Viechtach  
Veranstaltung findet am Bach und Naturweiher  
im Riedbachtal statt
- Datum:** Donnerstag, 18.07.2013  
**Dauer:** 15:00 bis 17:30 Uhr  
**Anmeldeschluss:** Dienstag, 16.07.2013  
**Maxi. Teilnehmer:** 20  
**Leitung:** Matthias Rohrbacher, Naturpark und Umwelt-  
station Viechtach
- Anbieter:** Naturpark-Umweltstation Viechtach und  
Staatliches Schulamt Regen

## Anmeldung

Falls Sie Interesse haben, melden Sie sich bitte mit beiliegendem Anmeldeformular frühzeitig an bei:

### Naturpark Bayer. Wald e.V.

Geschäftsstelle und Informationshaus  
Info-Zentrum 3, 94227 Zwiesel  
Tel.: 09922 802480, Fax: 09922 802481  
E-Mail: naturpark-bayer-wald@t-online.de  
www.naturpark-bayer-wald.de

Geschäftskonto: 20 10 12, Spendenkonto: 222 133  
BLZ 741 514 50, Sparkasse Zwiesel

Der Naturpark Bayer. Wald e.V. ist ein gemeinnütziger Verein und berechtigt, Spendenbescheinigungen auszustellen.

Für die Veranstaltungen rund ums Thema **Arber** wenden Sie sich bitte an:

### Dr. Isabelle Auer

MA Geografin  
Gebietsbetreuerin Arber  
Info-Zentrum 3, 94227 Zwiesel  
Tel.: 09922 802480, Fax: 09922 802481

Für die Veranstaltungen rund um die Themen **Pfahl, Bogen, Wiesenfelden, St. Englmar und Umweltstation Viechtach** wenden Sie sich bitte an:

### Matthias Rohrbacher

Dipl. Forsting. (FH), Dipl. Sozialpäd. (FH)  
Gebietsbetreuer  
Pfahl-Infostelle, Stadtplatz 1  
94234 Viechtach  
Tel.: 09942 904864, Fax: 09942 904856

Für die Veranstaltungen rund ums Thema **Ilz** heißt Ihr Ansprechpartner:

### Stefan Poost

Dipl. Forsting. (FH)  
Ilzbetreuer  
Ilz-Infostelle, Schloss Fürsteneck  
Schlossweg 5  
94142 Fürsteneck  
Tel.: 08505 869494, Fax: 08505 869495



## Anmeldeformular für Projektstage

(per Telefax oder Post)



Bitte  
frei-  
machen!

An den  
Naturpark  
Bayerischer Wald e. V.  
Info-Zentrum 3  
94227 Zwiesel

Ich interessiere mich für

- das Naturpark-Informationshaus
- „Mister Nawaro“
- Lebensraum Moor
- Lebensraum Wiese
- Lebensraum Wasser
- Lebensraum Wald
- Lebensraum Hecke
- Lebensraum Boden
- den Großen Arber
- Lebensraum Pfahl
- Lebensraum Ilz
- bedrohte Tiere unserer Heimat
- Arberfilm

Name: \_\_\_\_\_

Schule: \_\_\_\_\_

PLZ: \_\_\_\_\_ Ort: \_\_\_\_\_

Telefon: \_\_\_\_\_ Fax: \_\_\_\_\_

Klasse: \_\_\_\_\_ Schülerzahl: \_\_\_\_\_

Wunschtermin: \_\_\_\_\_  
(Wochentag/Monat)


## Adressen benachbarter Schutzgebiete:



### Naturpark Oberer Bayerischer Wald



Gebietsbetreuerinnen Anette Lafaire und Caroline Stautner  
Rachelstraße 6  
93413 Cham  
Tel.: 09971 78386, Fax: 845386  
E-Mail: [info@naturpark-obw.de](mailto:info@naturpark-obw.de)  
[www.naturpark-obw.de](http://www.naturpark-obw.de)



### Nationalpark Bayerischer Wald



**Nationalparkzentrum Lusen  
Hans-Eisenmann-Haus**  
Böhmstraße 35, 94556 Neuschönau  
Tel.: 08558 96150, Fax: 2618  
E-Mail: [poststelle@npv-bw.bayern.de](mailto:poststelle@npv-bw.bayern.de)  
[www.nationalpark-bayerischer-wald.de](http://www.nationalpark-bayerischer-wald.de)

**Nationalparkzentrum Falkenstein  
Haus zur Wildnis**  
94227 Ludwigsthal  
Tel.: 09922 50020, Fax 5002167  
E-Mail: [hzw@npv-bw.bayern.de](mailto:hzw@npv-bw.bayern.de)  
[www.nationalpark-bayerischer-wald.de](http://www.nationalpark-bayerischer-wald.de)

## Správa Národního parku a CHKO Šumava

1. máje 260  
385 01 Vimperk  
Tel.: 0042 0388 450111, Fax: 413019  
E-Mail: [webmaster@npsumava.cz](mailto:webmaster@npsumava.cz)  
[www.npsumava.cz](http://www.npsumava.cz)



### Naturpark Bayerischer Wald



**Geschäftsstelle und  
Informationshaus**  
Info-Zentrum 3  
94227 Zwiesel  
Tel.: 09922 802480, Fax: 802481  
E-Mail: [naturpark-bayer-wald@t-online.de](mailto:naturpark-bayer-wald@t-online.de)  
[www.naturpark-bayer-wald.de](http://www.naturpark-bayer-wald.de)

**Infozentrum Grenzbahnhof**  
Bayerisch - Böhmisches  
Informationszentrum für  
Natur- und Nationalparke  
Bahnhofstraße 54  
94252 Bayerisch Eisenstein  
Tel.: 0049 9925 902430, Fax: 902431  
E-Mail: [naturpark-bayer-wald-grenzbahn@t-online.de](mailto:naturpark-bayer-wald-grenzbahn@t-online.de)

**Arber-Infostelle**  
Gebietsbetreuerin Arber:  
Dr. Isabelle Auer  
Info-Zentrum 3  
94227 Zwiesel  
Tel.: 09922 802480, Fax: 802481  
E-Mail: [naturpark-bayer-wald@t-online.de](mailto:naturpark-bayer-wald@t-online.de)

**Infostelle Würzingerhaus**  
Egingerstr. 1  
94532 Außernzell  
Tel.: 09903 343 (Gemeinde)

**Pfahl-Infostelle und Umweltstation**  
Gebietsbetreuer:  
Matthias Rohrbacher  
Altes Rathaus, Stadtplatz 1,  
94234 Viechtach  
Tel.: 09942 904864, Fax: 904856  
E-Mail: [naturpark-bayer-wald-pfahlinfo@t-online.de](mailto:naturpark-bayer-wald-pfahlinfo@t-online.de)

**Společné Česko - Bavorské  
informační středisko**  
Národních parků a  
chráněných území Šumavy  
Pošta Železná Ruda 340 04  
Tel.: 0042 0376 387060  
Fax: 0049 9925 902431  
E-Mail: [naturpark-bayer-wald-grenzbahn@t-online.de](mailto:naturpark-bayer-wald-grenzbahn@t-online.de)

**Infostelle Bahnhof Bogen**  
Bahnhofstr. 26  
94327 Bogen  
Tel.: 09422 808855 (Gaststätte)  
Tel.: 09422 5050  
(Tourist-Info der Stadt Bogen)

**Ilz-Infostelle**  
Gebietsbetreuer Ilz: Stefan Poost  
Schloss Fürsteneck, Schlossweg 5  
94142 Fürsteneck  
Tel.: 08505 869494, Fax: 869495  
E-Mail: [naturpark-bayer-wald-ilzinfo@miex.cc](mailto:naturpark-bayer-wald-ilzinfo@miex.cc)



## Der Naturpark Bayerischer Wald e.V.

erstreckt sich vom Donautal bis zum Großen Arber. Er beherbergt ein reichhaltiges Arteninventar. Im Jahr 1967 gegründet, ist er heute Heimat für ca. 290.000 Menschen, die sich auf 89 Städte und Gemeinden in den vier Landkreisen Straubing - Bogen, Deggendorf, Regen und Freyung - Grafenau aufteilen.

## Das Ziel

des Naturparks ist es, diese Landschaft in ihrer Eigenart, Vielfalt und Schönheit zu erhalten und zu bewahren, nicht zuletzt auch wegen ihrer besonderen Bedeutung für die Erholung des Menschen. Um dies zu erreichen, muss bei Einheimischen und Feriengästen Verständnis für die Ansprüche der Natur geweckt werden.

## Die Aufgaben

des Vereins Naturpark Bayerischer Wald sind in erster Linie:

1. Naturschutz und Landschaftspflege
2. Schaffung von Erholungsmöglichkeiten und Besucherlenkung
3. Information der Bevölkerung
4. Unterstützung der Regionalentwicklung

## Das Informationshaus

des Naturpark Bayerischer Wald e.V. in 94227 Zwiesel, Info-Zentrum 3, ist täglich von 09:30 bis 16:30 Uhr geöffnet.

Auf Wunsch bieten wir Ihnen gerne auch außerhalb dieser Termine Führungen im Gelände oder durch das Informationshaus an. Zu Lehrwanderungen, Exkursionen und Projekttagen bringen Sie bitte wetterfeste Kleidung und gutes Schuhwerk mit. Beachten Sie bitte auch die Ankündigungen in der Tagespresse. Alle Einheimischen und Feriengäste sind herzlich eingeladen!





# Naturpark Bayerischer Wald

Bitte beachten Sie auch das Veranstaltungsprogramm des benachbarten Nationalparks Bayerischer Wald  
[www.nationalpark-bayerischer-wald.de](http://www.nationalpark-bayerischer-wald.de)

Informationen zum Projekt „tierisch-wild“ und zu den Tierarten finden Sie unter  
[www.naturpark-bayer-wald.de/tw](http://www.naturpark-bayer-wald.de/tw) sowie unter  
[www.tierisch-wild.com](http://www.tierisch-wild.com)

